

LÉGENDE

PROJET :

- Éoliennes du projet
- Limite des 600 mètres (rayon d'affichage de 6 km)
- Plateforme
- Poste de livraison
- Raccordement inter éolienne

LIMITE ADMINISTRATIVE :

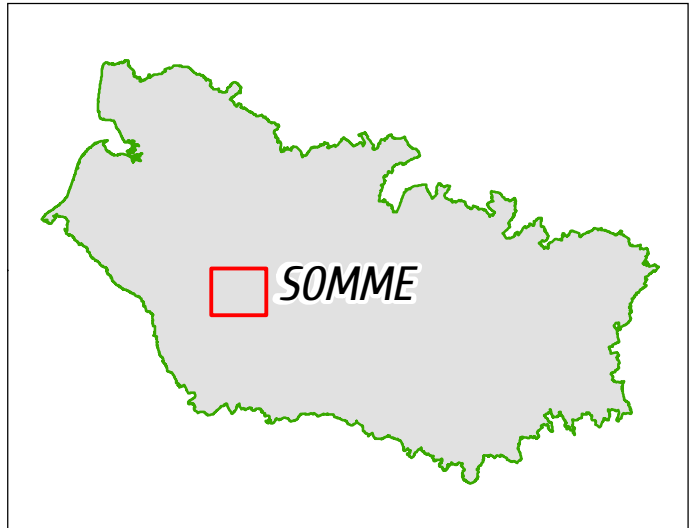
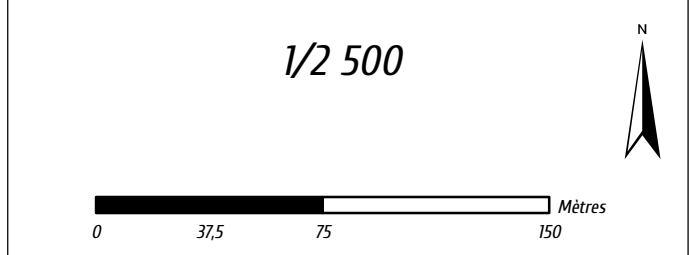
- Limite communale

ROUTES :


- Route départementale
- Route communale
- Pistes à créer

AFFECTATION DES SOLS :

- Éoliennes en exploitation (parc éolien de Quesnoy-sur-Airaines)
- Bois
- Culture
- Bâti

© Date: 03/03/2016
 © VALECO INCORPORATED
 © Projection: Lambert 93
 © Source: IGN Ortho



DOSSIER DE DEMANDE D'AUTORISATION UNIQUE

DU PARC ÉOLIEN DE WARLUS

PLAN RÉGLEMENTAIRE

AU 1/2 500e

PARTIE 2

COMMUNE DE WARLUS

DEMANDEUR : PARC ÉOLIEN DE WARLUS

